

# Topographische Karte

des

# FÜRSTENTHUMS HILDESHEIM,

nach den trigonometrischen Vermessungen des Hofraths Gauß

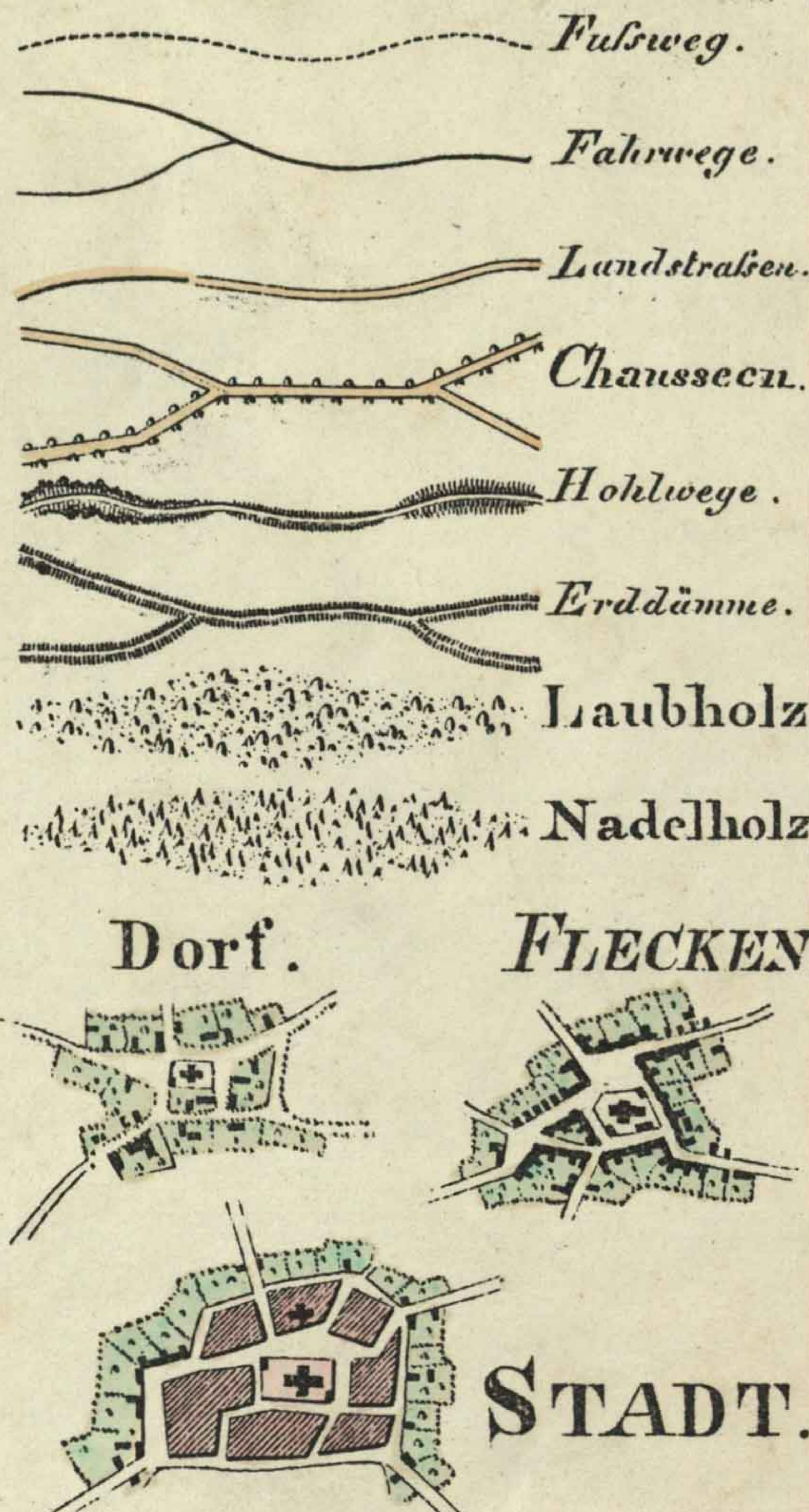
aufgenommen, im Maßstab von  $\frac{1}{21353\frac{1}{2}}$  der wahren Größe,

durch die

Officiere des Königlichen General-Stabes

in den Jahren 1827 bis 1840.


## Terrain - Zeichen.



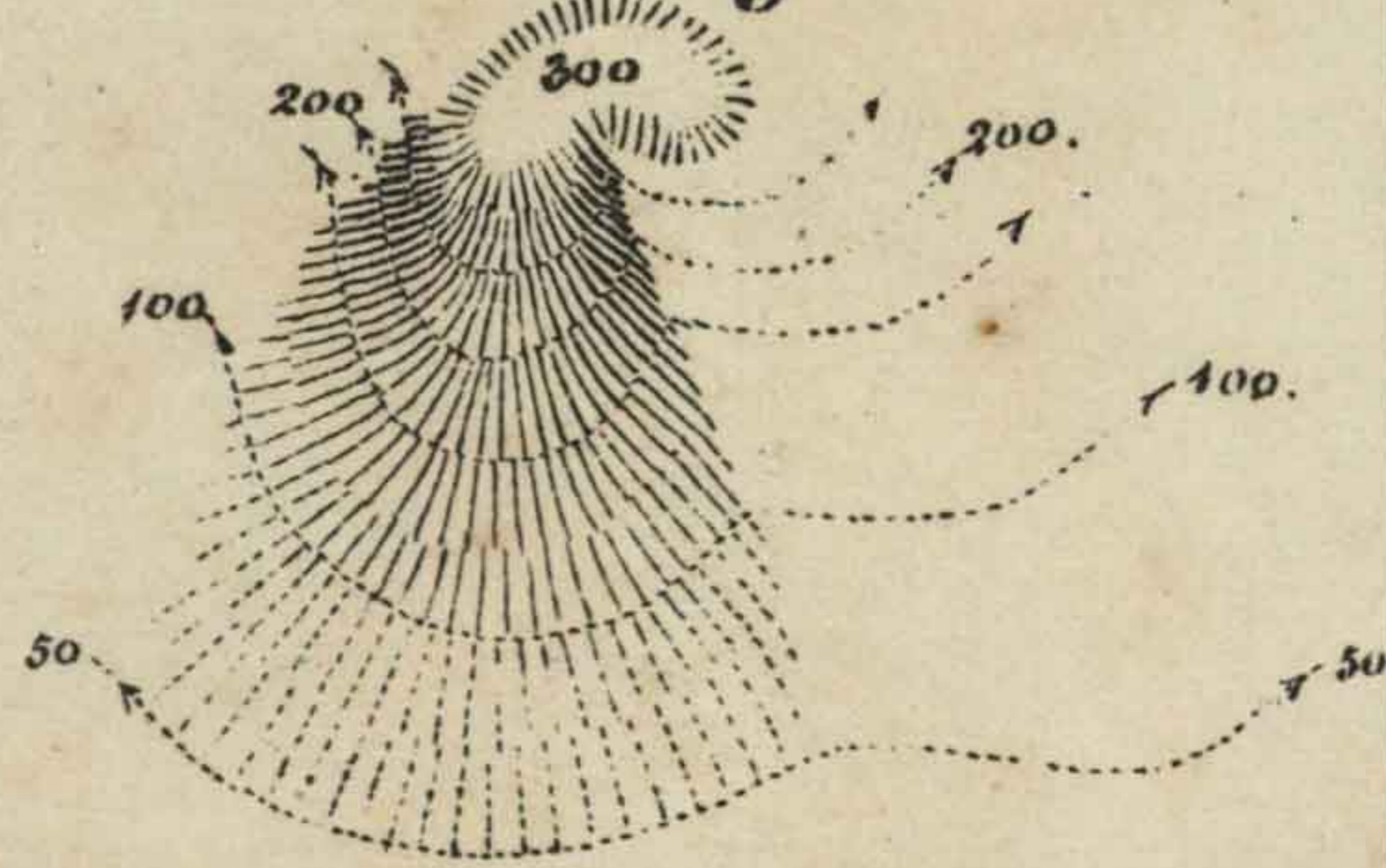
## Bemerkungen.

- 1, Die Seite des Quadrats eines jeden Blattes beträgt 7000 Métres.
- 2, Der Maßstab ist derjenige der älteren Landes-Aufnahme: 1 Meile von 2000 Ruthen auf 18 Calenberger Zoll =  $\frac{1}{21353\frac{1}{2}}$  der wahren Größe.
- 3, Die Basis (der Null-Punkt) für die auf den Blättern 23 bis 53 construirten Horizontalen, von 50 zu 50 Fuß Höhe, ist die Einmündung der Innerste in die Leine.
- 4, Die Zahl unter dem Namen eines Ortes bezeichnet die Anzahl der Feuerstellen.


Böschung-Maßstab für die Bergzeichnung.



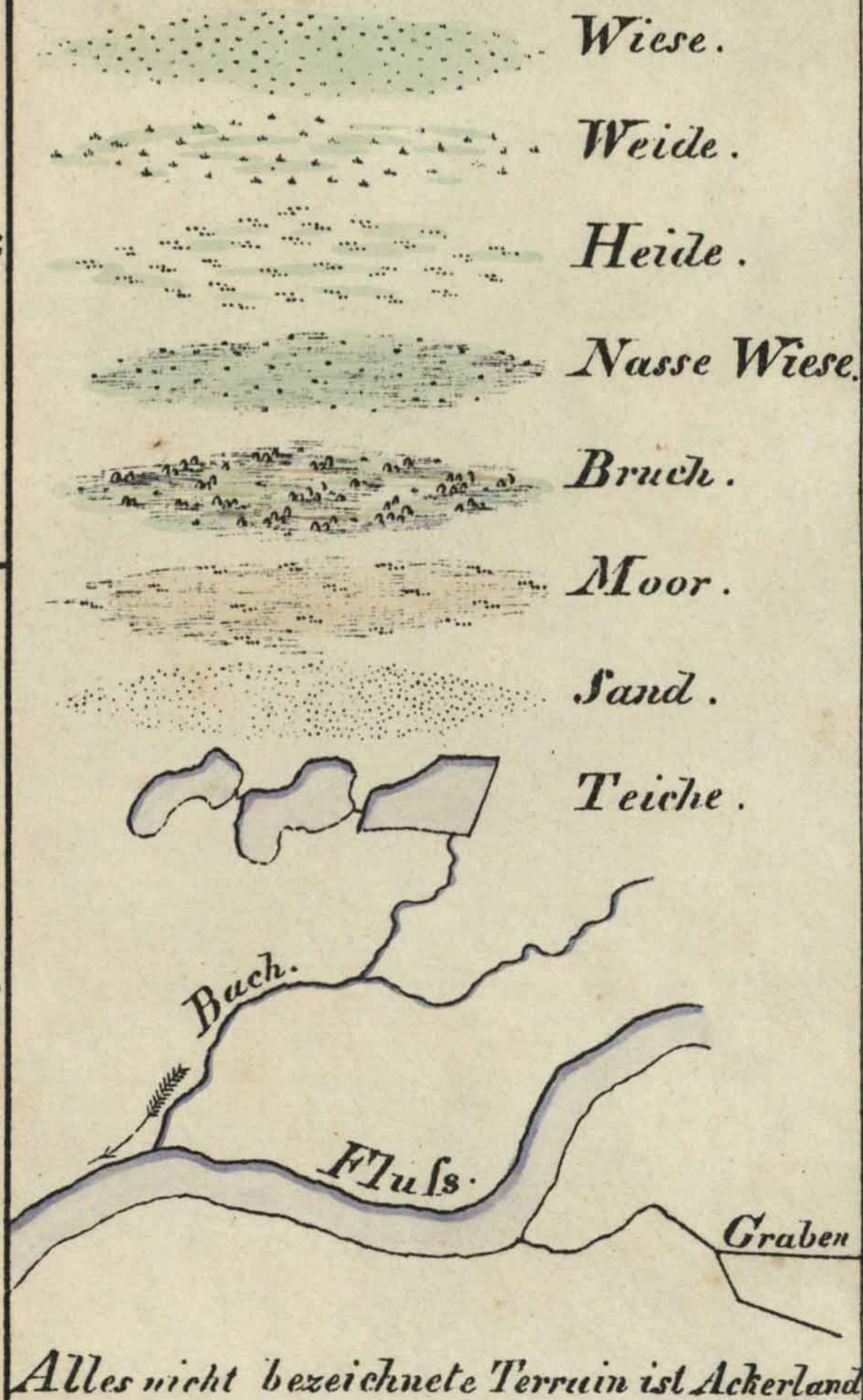
Berg.



Maßstab von 500 Ruthen, Calenberger Maß.



## Terrain - Zeichen.



Alles nicht bezeichnete Terrain ist Ackerland